


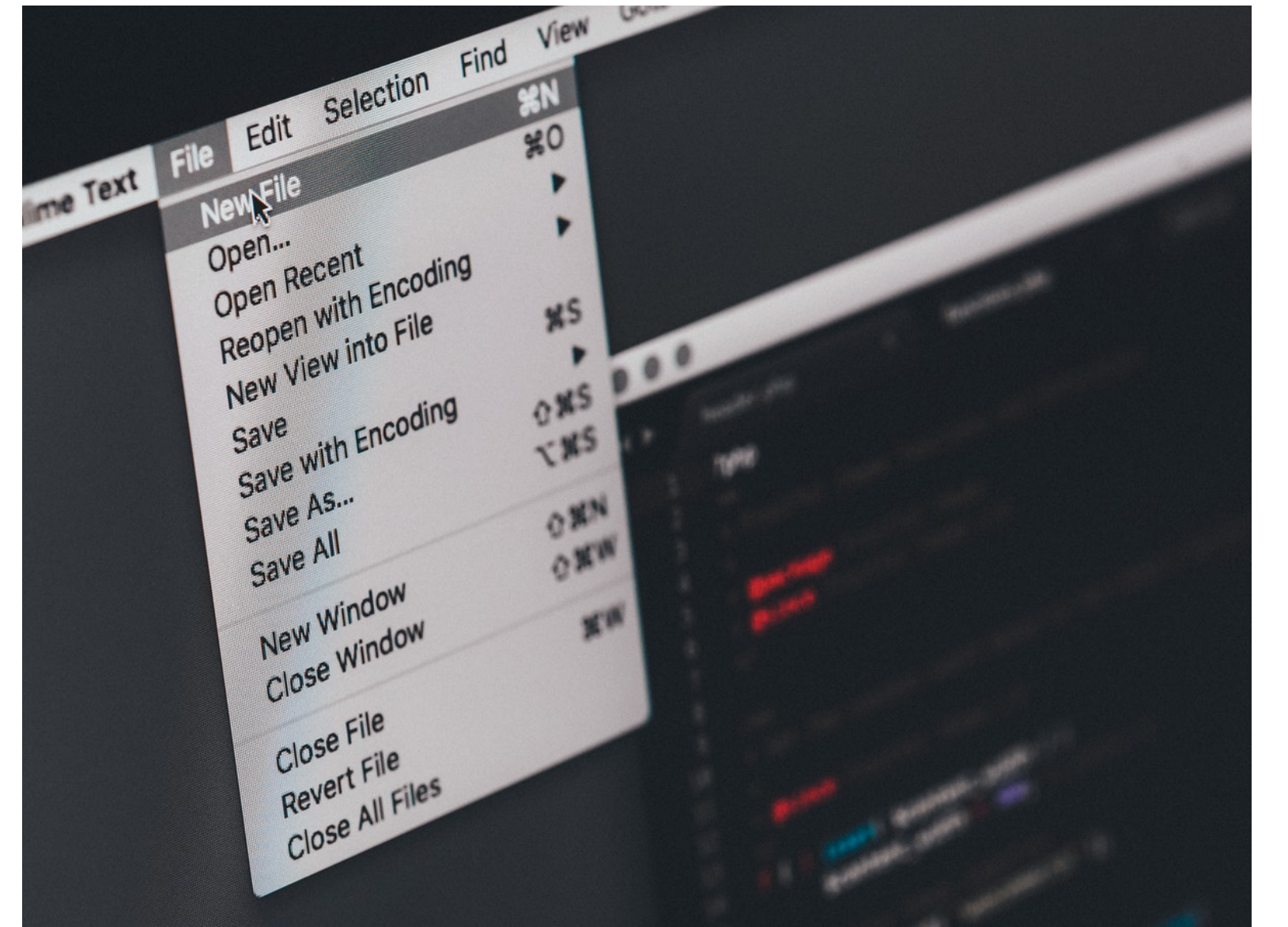


Digitale Werkzeuge für die Zivilgesellschaft



“Wissen ist offen, wenn jedeR darauf frei zugreifen, es nutzen, verändern und teilen kann – eingeschränkt höchstens durch Maßnahmen, die Ursprung und Offenheit des Wissens bewahren.”

Open Definition







```
~/knut $ cat open_government_data_deutschland_langfassung.pdf | head
```

```
%PDF-1.6
```

```
  dobjearized 1/L 9834321/O 33839/E 984569/N 572/T 9828532/H [ 11574 4940]>>
```

```
<</DecodeParms<</Columns 5/Predictor 12>>/Filter/FlateDecode/
```

```
ID[<7856DD17853C974C91996457489DA5AF><09B18177FDBD344F8E99222895EC6572>]/Index[33837 3734]/Info 33836 0 R/Length 361/Prev  
9828533/Root 33838 0 R/Size 37571/Type/XRef/W[1 3 1]>>stream
```

```
h????=/Q??{?bg?E?V?P?4D?b(7??M$,??DKBI?B?X/  ???5?<?/?7!?o~993{s??a??l
```

```
??M???(?<[?wi??'i?.?~?m3?U?#g嶮?!
```

```
[?A??jK??+9-??P?(g神?
```

```
k?'?
```

```
  ll?;In?Qg<742[?VV?+fu?:?w?k?V?????c??Z?????Y:????f:~w?s?w!v?d?s?["W?@??y??
```

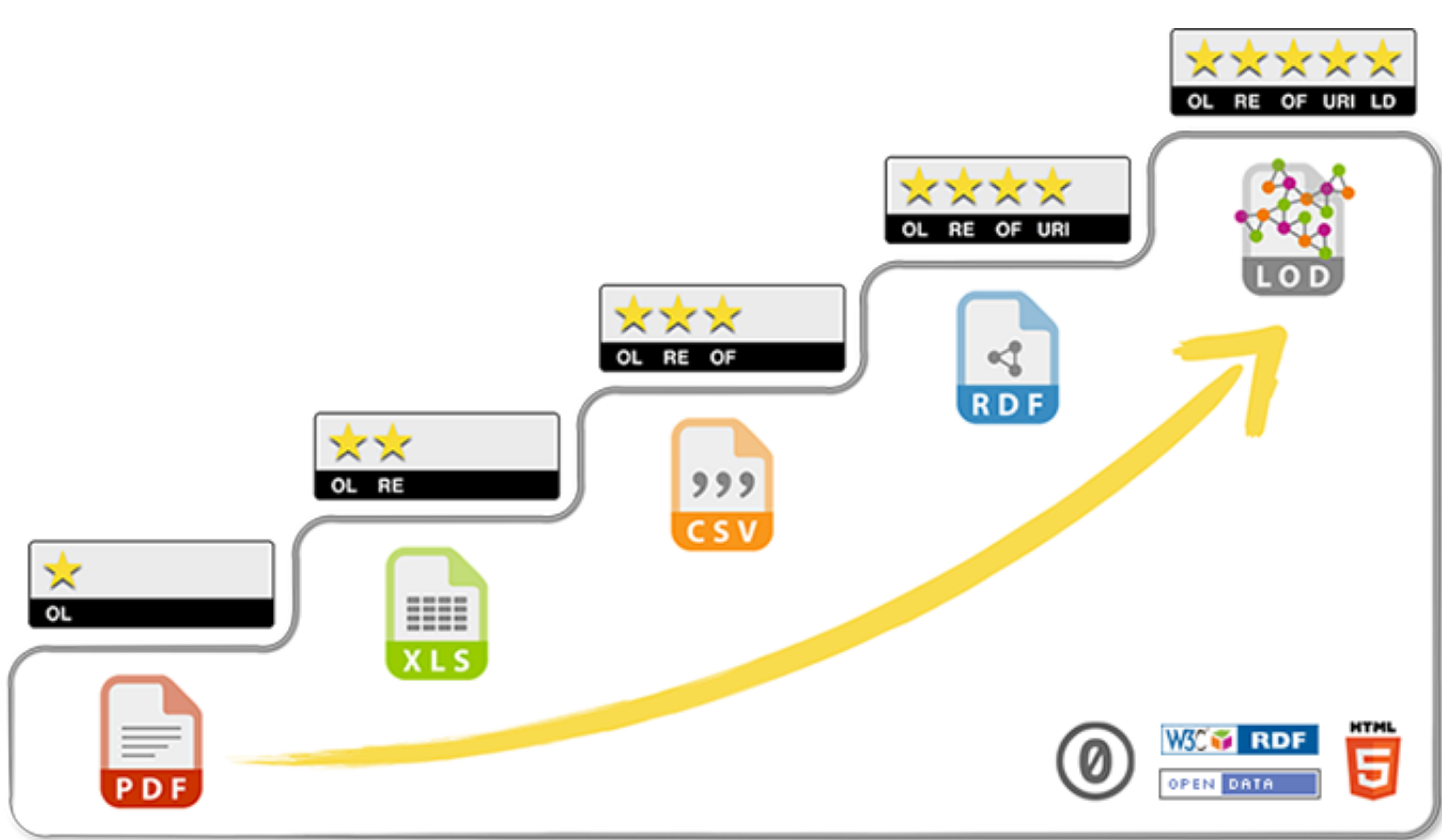
```
yrzB??7r??+??
```

```
????
```

```
???.r??+$WX`_?F?\a3r?%WzBr??@r??
```

```
??"?B?o±?E?0?mr??
```

```
??}?i ?
```



Das Datenportal für Deutschland

Open Government: Verwaltungsdaten transparent, offen und frei nutzbar

Suchen

Erweiterte Suche

Kartensuche

DCAT-AP.de als formaler Metadatenstandard für offene Verwaltungsdaten bestätigt

Der IT-Planungsrat hat DCAT-AP.de als formalen Austauschstandard für allgemeine offene Verwaltungsdaten festgelegt.

Vor knapp drei Jahren hat die Geschäfts- und Koordinierungsstelle GovData die Verantwortung für das Standardisierungsvorhaben "Metadatenstruktur für offene Verwaltungsdaten" des IT-Planungsrates übernommen. Am 28. Juni konnte dieses Vorhaben erfolgreich mit dem Beschluss des IT-Planungsrates zum Abschluss gebracht werden, mit dem DCAT-AP.de als formaler Austauschstandard für allgemeine offene Verwaltungsdaten festgelegt wurde. Weitere Informationen finden Sie [hier](#).

Stöbern Sie in diesen Kategorien



Bevölkerung und
Gesellschaft
(5583)



Bildung, Kultur und
Sport
(2183)



Energie
(345)



Gesundheit
(1072)



Internationale Themen
(98)



Justiz, Rechtssystem
und öffentliche
Sicherheit
(3024)



Landwirtschaft,
Fischerei,
Forstwirtschaft und
Nahrungsmittel
(1674)



Regierung und
öffentlicher Sektor
(5236)



Regionen und Städte
(147)



Umwelt
(5277)



Verkehr
(2333)



Wirtschaft und Finanzen
(4887)



Wissenschaft und
Technologie
(880)

Nach Datensätzen suchen

Suchen

Erweiterte Suche

Kartensuche



Datensatz

Vorausberechnung: Bevölkerung, Varianten, Geschlecht, Altersgruppen (1) - Mittelbereiche (Gebietsstand 01.01.16) - Jahre


Vorausberechnung: Bevölkerung, Varianten, Geschlecht, Altersgruppen (1) - Mittelbereiche (Gebietsstand 01.01.16) - Jahre

[Klicken Sie hier für weitere Informationen](#) ↗

Link zu den Metadaten im Format RDF/XML

RDF


URL: <https://www.govdata.de/ckan/dataset/stala-sn-service-12421-080z.rdf>

Offenheit der Lizenz:  Freie Nutzung
Nutzungsbedingungen: Datenlizenz Deutschland Namensnennung 2.0

Durchschnittliche Bewertung
☆☆☆☆☆

Letzte Änderung: 05.12.2017
Veröffentlichungsdatum: 01.01.2014

Veröffentlichende Stelle:
Statistisches Landesamt des Freistaates Sachsen

Kategorien:
 Bevölkerung und Gesellschaft

Zeitraum: -
Raumbezug: -

Schlagwörter: freistaat_sachsen, variante-1, variante-2

Informationen zu den Datendateien:

CSV-Datei der Tabelle '12421-080Z'

CSV

Letzte Änderung: -

Verfügbarkeit: -

Was ist FragDenStaat?

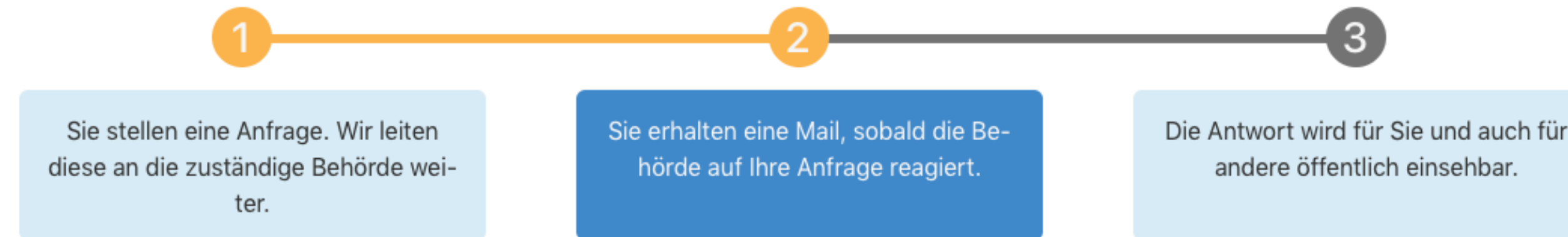
Jede Person hat das Recht auf Informationen. FragDenStaat hilft Ihnen, Ihr Recht wahrzunehmen.

Fragen Sie über diese gemeinnützige Plattform Behörden in Deutschland nach Informationen und Dokumenten!

Suchen Sie in 32.061 Anfragen und 13.097 Behörden:



Wie funktioniert FragDenStaat?



[Mehr zum Informationsfreiheitsgesetz](#)

Erfolgreiche Anfragen

-  **Anlagen zu Drucksache 20-6012**
Bezirksamt Hamburg-Nord – Hamburg
Anfrage erfolgreich, 26 Minuten her
-  **Anlagen zu Drucksache 20-6013**
Bezirksamt Hamburg-Nord – Hamburg
Anfrage erfolgreich, 29 Minuten her
-  **Anlagen zu Drucksache 20-6020**
Bezirksamt Hamburg-Nord – Hamburg
Anfrage erfolgreich, 33 Minuten her

Neueste Artikel

1. November 2018



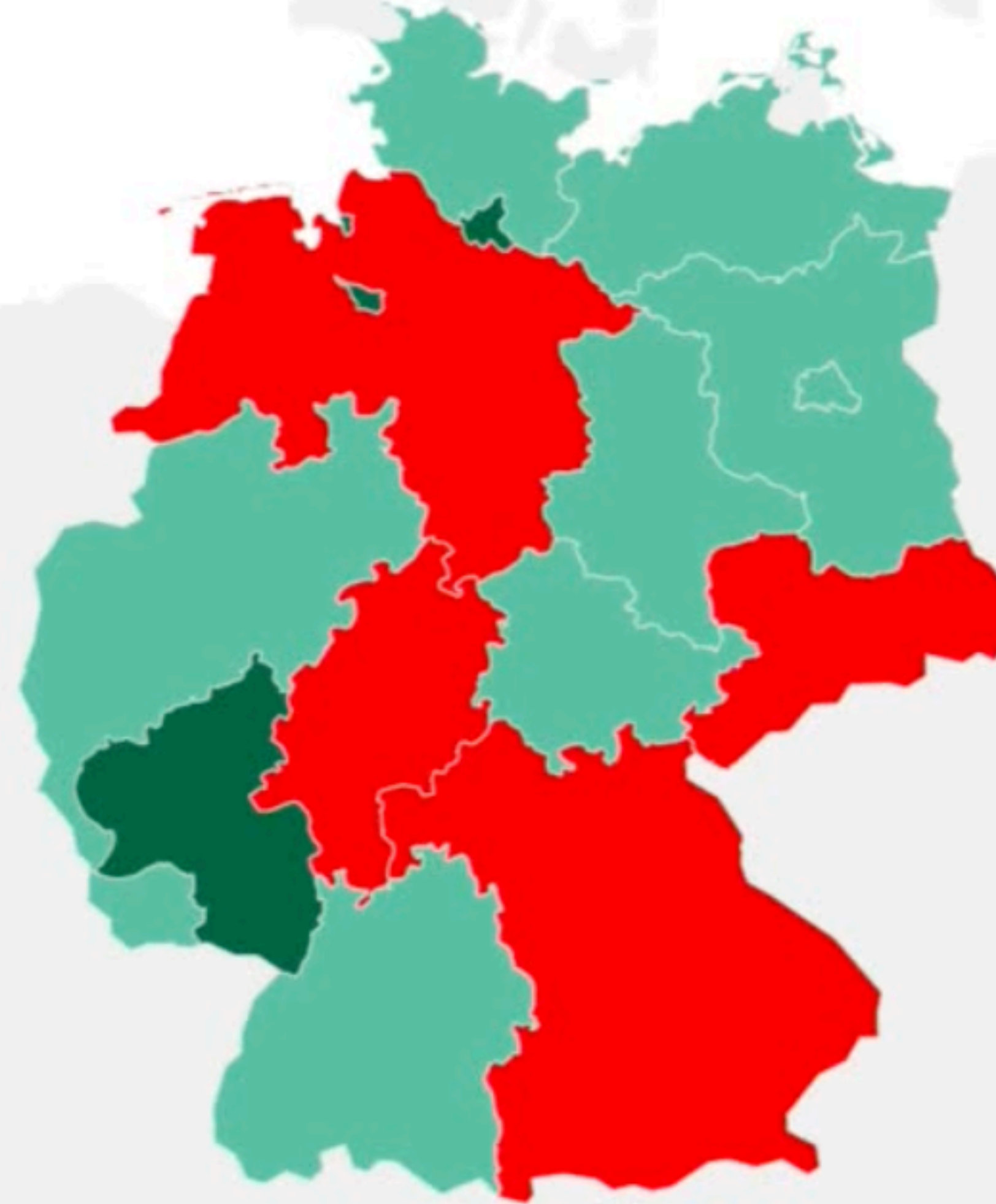
Kunstschätze der Bundesregierung: Die ganze Liste

2017



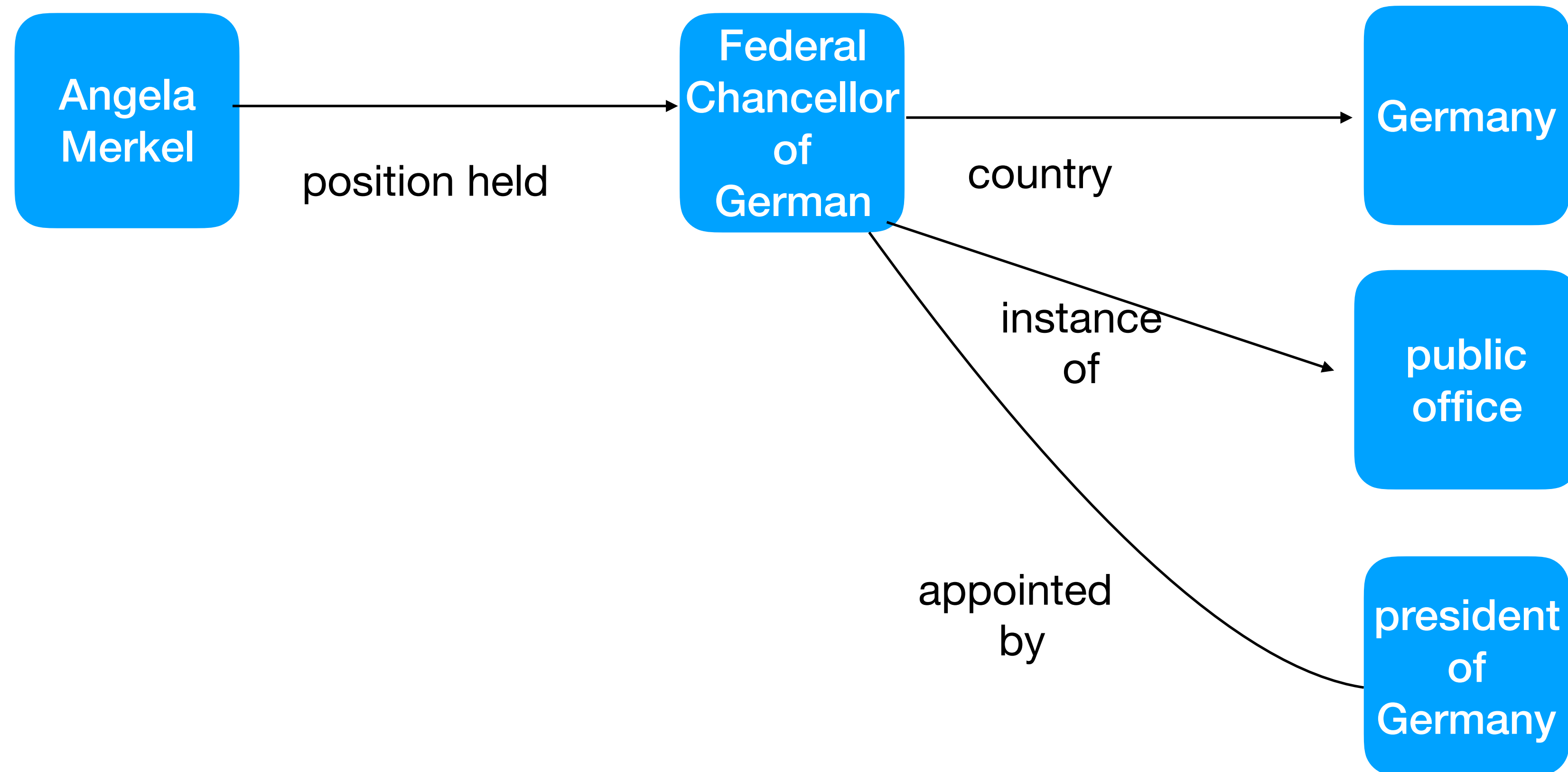
UIG

- Kein IFG
- IFG
- Transparenzgesetz





Knowledge graph







[Datensätze](#)[APIs](#)[Blog](#)[FAQ](#)[Showcase](#)

Tags

Bahnhof (7)

Koordinaten (5)

Station (3)

Gleis (3)

DS100 (3)

Haltestelle (2) +

Betriebsstelle (2)

Bahnsteig (2)

Zug (1)

Weiche (1)

Mehr Tags anzeigen

Formate

CSV (11)

XLSX (6)

Datensätze



16 Datensätze gefunden

Sortieren nach: Relevanz

Gruppen: Datensätze ✕

Reisezentren

Die Reisezentren enthalten eine Liste der Verkaufsstellen inkl. Adressen, Koordinaten und Öffnungszeiten.

CSV







for
Germany

codefor.de

CODE A DIFFERENCE.

Nutz` deine Fähigkeiten, um deine Stadt zu verbessern!



OK Lab Hamburg
OK Lab Mecklenburg-Vorpommern

OK Lab Osnabrueck
OK Lab Münster
OK Lab Hannover
OK Lab Potsdam
OK Lab Berlin

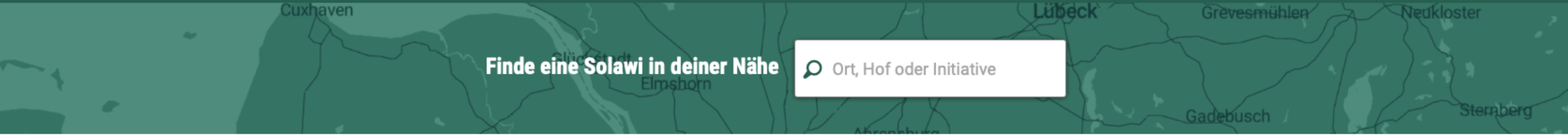
OK Lab Niederrhein
OK Lab Düsseldorf
OK Lab Köln
OK Lab Ruhrgebiet
OK Lab Wuppertal
OK Lab Bonn
OK Lab Gießen
OK Lab Jena
OK Lab Leipzig
OK Lab Dresden
OK Lab Chemnitz

OK Lab Frankfurt
OK Lab Heidelberg
OK Lab Karlsruhe
OK Lab Ulm
OK Lab Heilbronn
OK Lab Stuttgart
OK Lab München

STADT LAND <CODE>

DIGITALE WERKZEUGE FÜR BÜRGER





Finde eine Solawi in deiner Nähe

Du möchtest bei einer Solawi mitmachen?

Beitreten

Du suchst nach Mitgliedern für deinen Betrieb?

Mitglieder finden

Du möchtest selbst eine Solawi gründen?

Gründen

Priorität: in den nächsten 3 Jahren

Fenster	0 EUR
Fassade	0 EUR
Dach (Steil)	0 EUR
Barrierefreiheit	645.000 EUR

Schule am Rathaus
 Oberschule (11K06)
 Rathausstraße 9
 10367 Berlin

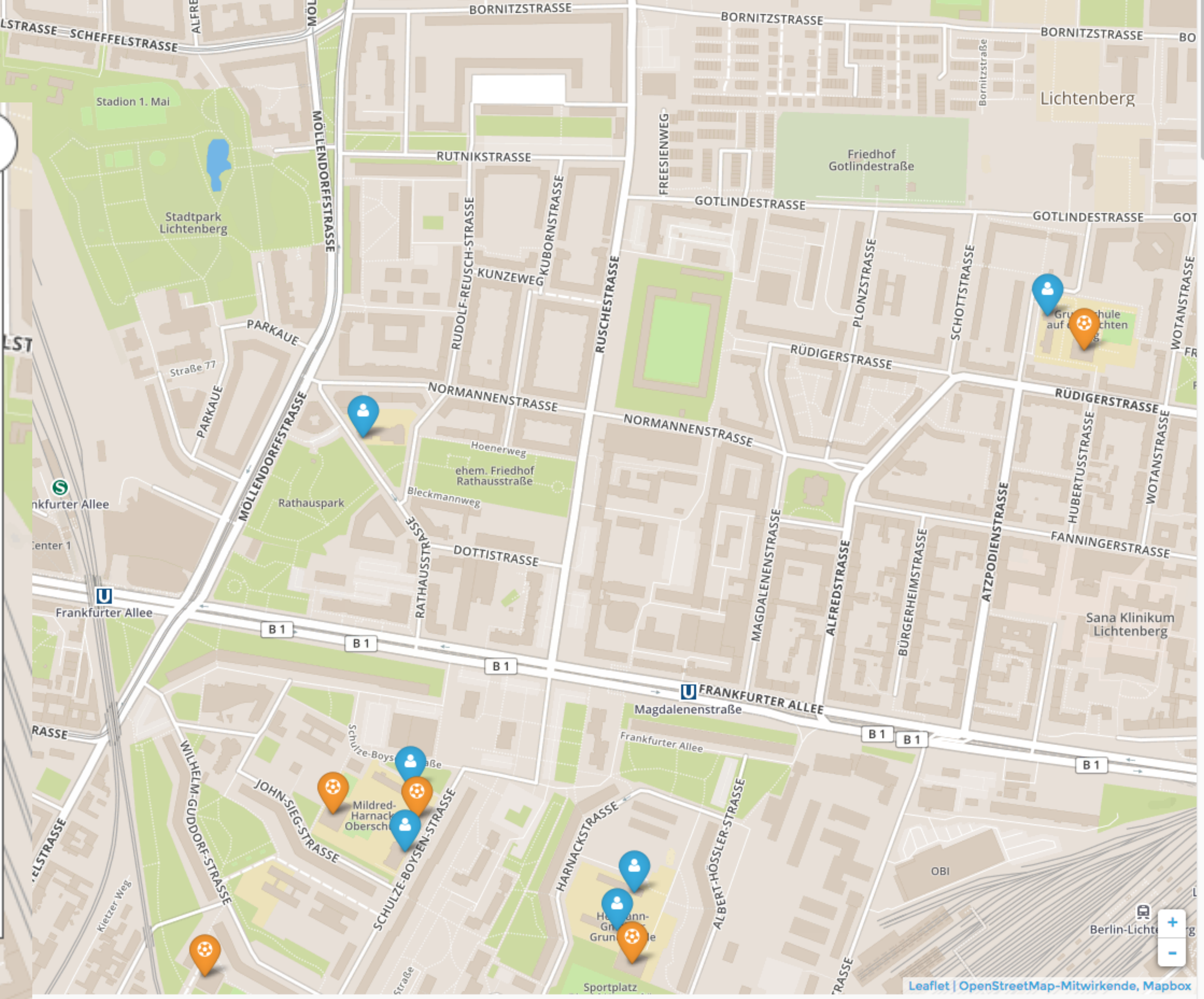
Gebäude: Schule mit Sporthalle inte...
Priorität: in den nächsten 3 Jahren

Fenster	0 EUR
Fassade	0 EUR
Dach (Steil)	0 EUR
Barrierefreiheit	645.000 EUR
Aufzug	300.000 EUR
1x Rampe	20.000 EUR
1x Eingang	50.000 EUR
3x barrierefreie Toilette	75.000 EUR
Türbreiten anpassen	200.000 EUR
Sanierung Türen notwendig	ja
Zweiter Rettungsweg	600.000 EUR
Räume	5.274.000 EUR
Sanitär	0 EUR
Sporthalle	0 EUR
Außenanlagen	535.000 EUR
SUMME	7.054.000 EUR

02.11.2018 16:04

Vielen Dank für Ihren Einkauf!
 Sanieren Sie bald wieder

📌 Noch mehr Informationen erscheinen, wenn sie auf die einzelnen Zeilen klicken.

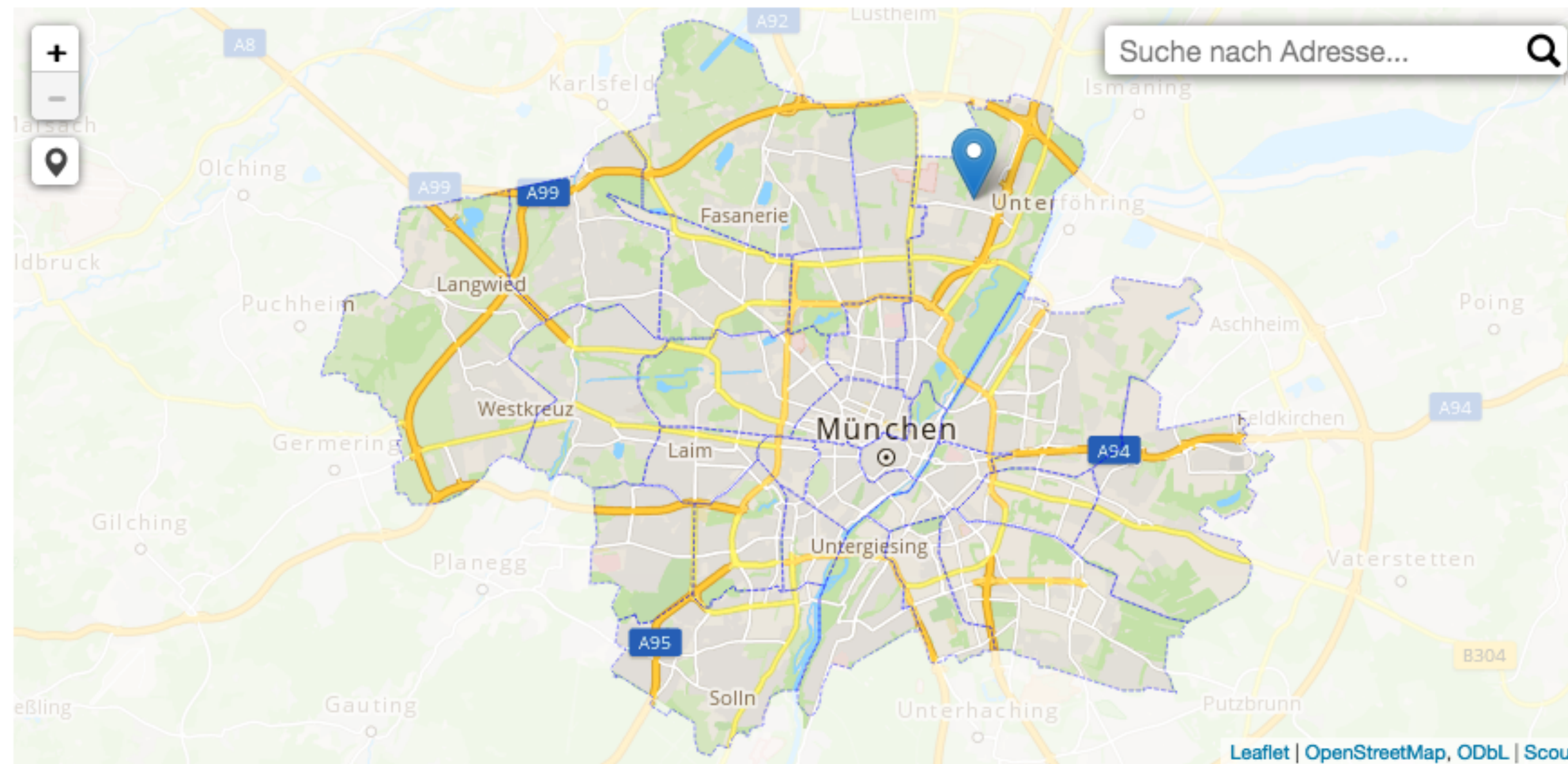


n oder Rohdaten)

Leaflet | OpenStreetMap-Mitwirkende, Mapbox

Die Toiletten stinken, Wasser tropft von der Decke, **der Putz bröckelt von der Wand**. Vielen Schulgebäuden sieht man ihren schlechten Zustand bereits von außen an. Bereits vor Jahren kam die Frage auf, wie teuer es

<http://schulsanierung.tursics.de/>



SO FUNKTIONIERT STADTPOLITIK

KOMMUNALPOLITIK IN MÜNCHEN EINFACH ERKLÄRT



TERMINE

WANN FINDEN STADTRATS- / AUSSCHUSSSITZUNGEN STATT?



PERSONEN

WER SITZT IM STADTRAT / IN DEN BEZIRKSAUSSCHÜSSEN?



THEMEN

DOKUMENTE, GEGLIEDERT NACH THEMA UND REFERAT



E-MAIL-BENACHRICHTIGUNG

PER MAIL ÜBER NEUE DOKUMENTE INFORMIERT WERDEN



DOKUMENTENSUCHE

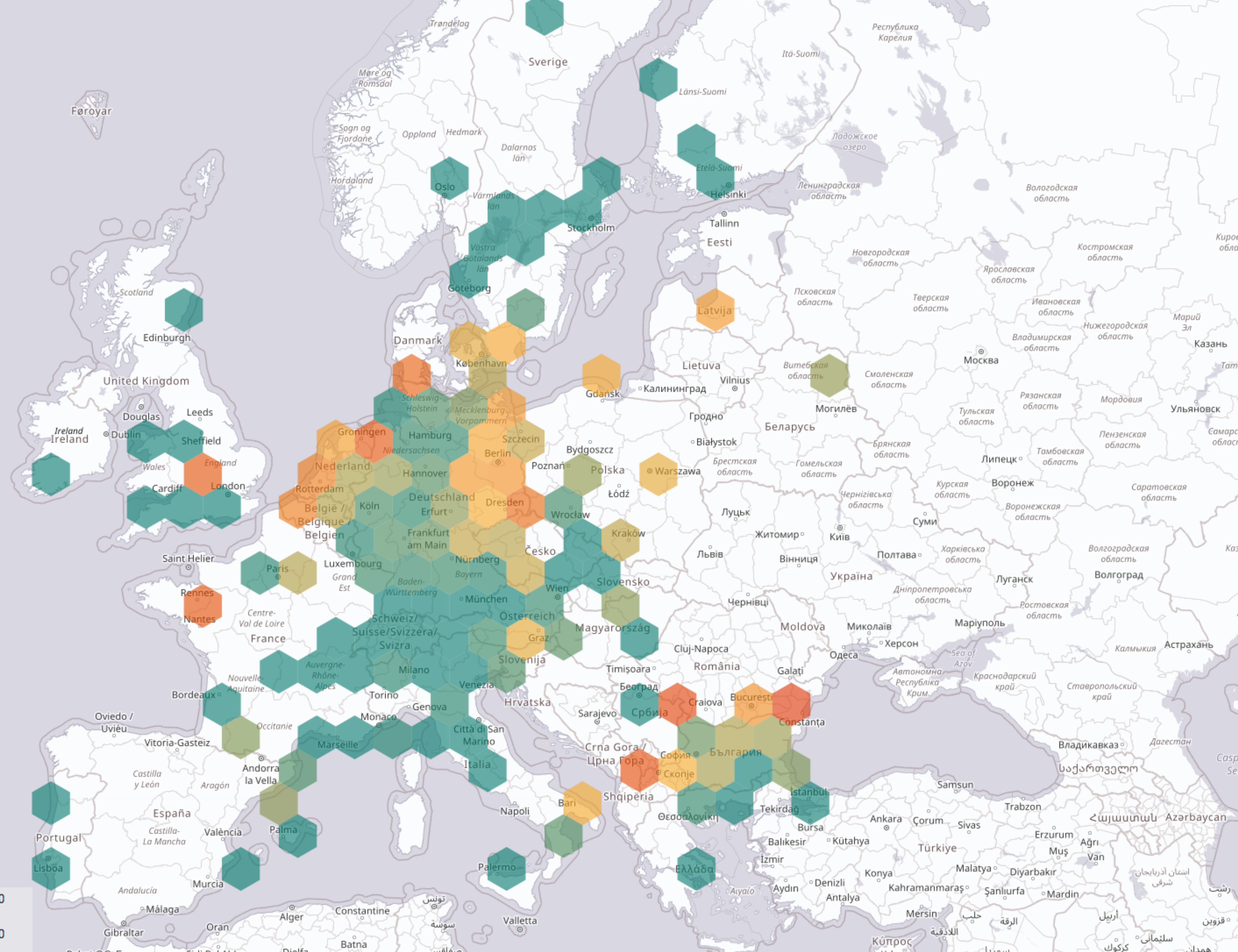
DURCHSUCHE 204.131 DOKUMENTE / 825.721 SEITEN



ÜBER MÜNCHEN-TRANSPARENT

ÜBER DIESE SEITE





Sensor ID	PM10 $\mu\text{g}/\text{m}^3$	PM2.5 $\mu\text{g}/\text{m}^3$
mean	46	33
(+) 277	467	445
(+) 283	39	31
(+) 325	25	22
(+) 347	36	33
(+) 719	39	31
(+) 781	45	34
(+) 828	47	31
(+) 1376	36	33
(+) 1412	46	38
(+) 1444	37	26
(+) 1465	57	33
(+) 1673	38	27
(+) 1847	14	13
(+) 1929	37	28
(+) 2015	44	33
(+) 2053	39	35
(+) 2055	46	36
(+) 2057	43	33
(+) 2067	34	30
(+) 2073	44	35
(+) 2079	38	28
(+) 2105	34	27
(+) 2109	45	31
(+) 2111	37	26
(+) 2115	337	177
(+) 2119	35	29
(+) 2123	41	29
(+) 2125	43	33
(+) 2129	34	27
(+) 2285	37	34
(+) 2287	50	35
(+) 2412	43	34
(+) 2518	49	45
(+) 2520	47	37
(+) 2528	37	29

Preiskalender

BERLIN → Wuppertal Hbf

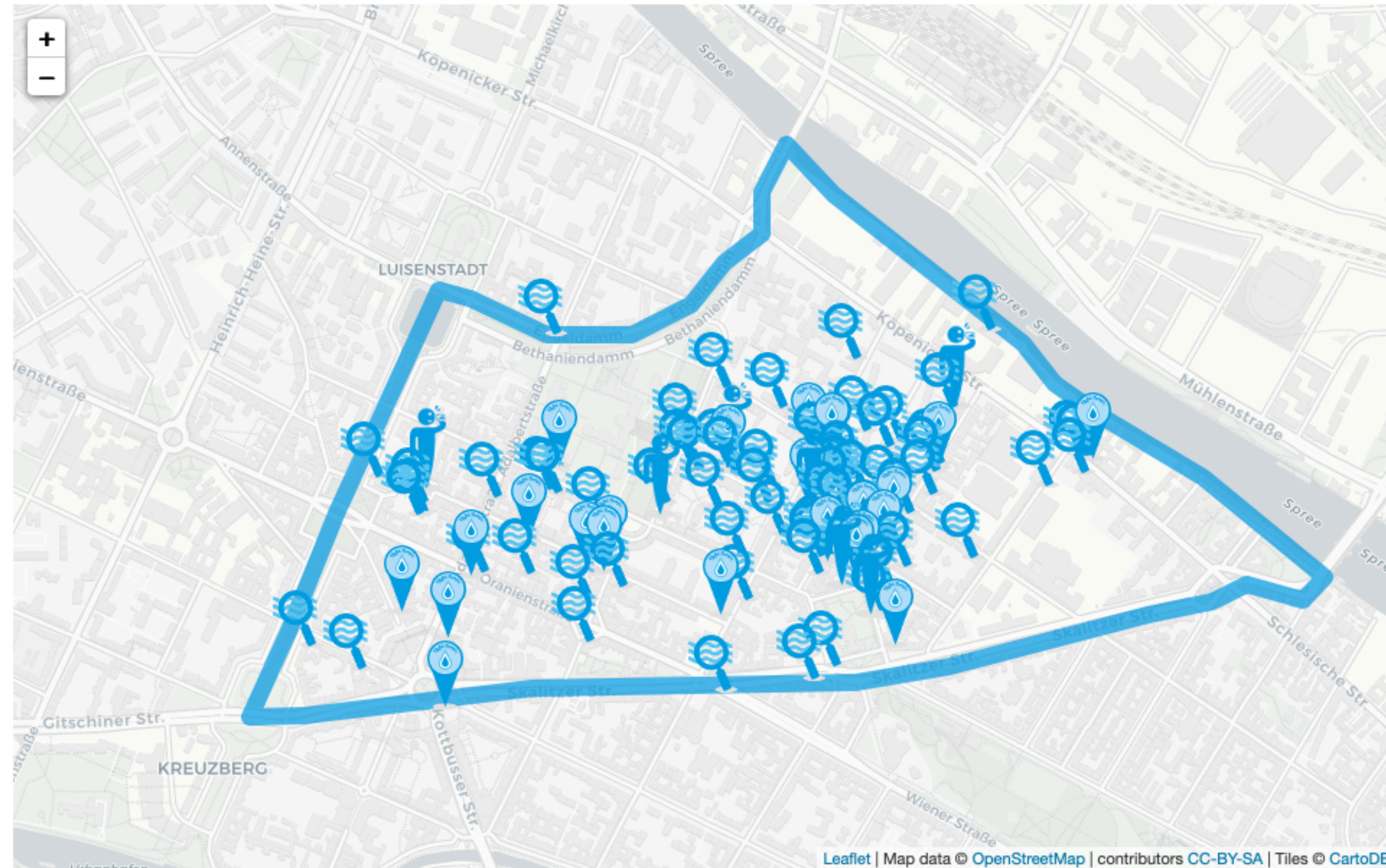
Anfrage ändern...

Mo	Di	Mi	Do	Fr	Sa	So
29 —	30 —	31 —	1 —	2 98 ⁰⁰ 🕒 5h	3 59 ⁹⁰ 🕒 9h	4 75 ⁹⁰ 🕒 6h
5 51 ⁹⁰ 🕒 6h	6 51 ⁹⁰ 🕒 6h	7 51 ⁹⁰ 🕒 6h	8 59 ⁹⁰ 🕒 6h	9 59 ⁹⁰ 🕒 4h	10 29 ⁹⁰ 🕒 8h	11 59 ⁹⁰ 🕒 4h
12 29 ⁹⁰ 🕒 8h	13 29 ⁹⁰ 🕒 8h	14 29 ⁹⁰ 🕒 4h	15 53 ⁹⁰ 🕒 6h	16 47 ⁹⁰ 🕒 4h	17 25 ⁹⁰ 🕒 7h	18 59 ⁹⁰ 🕒 4h
19 29 ⁹⁰ 🕒 8h	20 39 ⁹⁰ 🕒 5h	21 29 ⁹⁰ 🕒 4h	22 25 ⁹⁰ 🕒 4h	23 25 ⁹⁰ 🕒 4h	24 25 ⁹⁰ 🕒 6h	25 45 ⁹⁰ 🕒 6h

Mehr anzeigen...

Interaktive Kiez-Karte

Leitungswasser im Mariannenkiez und seiner Nachbarschaft



Leaflet | Map data © OpenStreetMap | contributors CC-BY-SA | Tiles © CartoDB

- 

Wassertest
- 

Refill-Station
- 

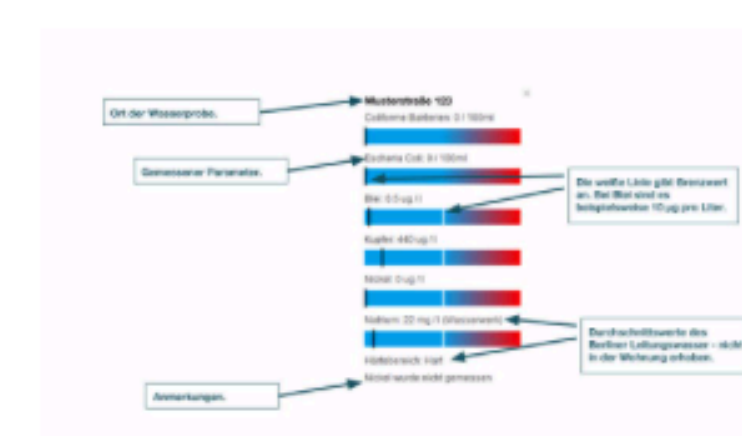
Leitungswasser-Enthusiast*in



Die Karte wurde von Jochen und Knut vom Open Knowledge Lab Berlin programmiert und wird auf dem Server von Code for Germany gehostet.

Einen herzlichen Dank für die Unterstützung!

Erklärungen zu den Wassertests auf der Karte





CODE FOR ALL





for
Germany

codefor.de

CODE A DIFFERENCE.

Nutz` deine Fähigkeiten, um deine Stadt zu verbessern!